
















## Parcours du rayon cyclotouriste Angers – Solesmes – Angers

villes traversées	itinéraire	directions	Km total
<b>dans openrunner : 11712744 et 759 m. de dénivellation</b>			
Angers	Départ conseillé : théâtre Le Quai, partir à gauche sur le boulevard Arago		0
	face au CHU, continuer tout droit		1,3
	passer sous le pont Jean Moulin		2,4
	face au bac de l'île Saint Aubin		4,4
Rond-point	avec la D 107 traverser puis tourner aussitôt à droite		
	au km 7,2 suivre la D 107, puis franchir le pont sur la Mayenne		7,2
Cantenay-Epinard	à la sortie prendre à droite		8,7
	au km 10,9 tourner à droite sur la « route de Noyant »		10,9
	au km 14,3 traverser la D 109 et aller tout droit		14,3
	rejoindre la D 108 et continuer à droite		16,4
Cheffes	traverser la rond-point et suivre la D 108		20,4
Juardeil	à droite sur la D 108		25,3
Châteauneuf	continuer tout droit sur la D 108		28,4
Brissarthe	tourner à gauche et suivre la D 108, à la sortie tourner à droite sur la D 108	 	32,5
Chemiré sur Sarthe	tourner à droite sur la D 26		38,5
Morannes	à gauche suivre la D 26		39,8
	au km 43,4 tourner à gauche		43,4

Pincé	à droite D 159		47,8
Sablé	au km 54,1 laisser la D 159 sur la droite et continuer tout droit sur la « rue des jumeaux » puis tourner à gauche sur la « rue Saint Nicolas »		54,1
	au km 54,9 faire le tour du rond-point et prendre la « rue Léon Legludic »		54,9
	franchir le pont sur la Sarthe, le château de Sablé est visible sur la gauche		
	continuer sur la « rue Carnot »		
	au km 55,5 tourner à droite sur la « rue Michel Vieille »		55,5
	traverser la D 306 et aller tout droit sur la D 22		
	le long des quais suivre la « rue Raymond Dubois », l'abbaye est visible, à droite, de l'autre côté de la Sarthe		
	au km 58,5 tourner à droite sur le pont		58,5
	à la sortie du pont tourner sur la 1ère à droite		
	<b>l'abbaye</b> Saint Pierre est à 0,250 km sur la droite, <b>photo-contrôle</b>		
	revenir au carrefour précédent et continuer tout droit pendant 0,250 km et tourner à droite, au km 59,3, sur la « route de Chaillot »		59,3
	rejoindre la D 309		62,2
	la prendre à gauche pendant 0,200 km puis la 1ère à droite	 	
Vion	à gauche puis aussitôt à droite sur la « rue des Bigottières »	 	65,6
	rejoindre la D 57 puis aller tout droit		68,5
	au km 68,1 tourner à droite		69,4
Le Bailleul	traverser la D 23, passer devant l'église et continuer à gauche sur la « rue Adrien Roiné »		75,2

Crosnières	traverser la D 306, passer à droite de l'église sur la « rue de Romfort » puis prendre à gauche la « rue Angevine » et D 70	←	78,1
Bazouges sur le Loir	prendre à droite la D 323 pendant 0,200 km puis à gauche la D 70,	→ ←	85,3
	franchir le pont sur le Loir, aller tout droit pendant 1 km puis tourner à droite sur la D 70	→	
Les Rairies	tout droit puis à droite « rue du val fleuri »	→	91,2
	au km 91,1 traverser la D 18, forêt de Chambiers		91,1
	rejoindre la D 59 au km 94,9 et la prendre à gauche pendant 0,800 km puis tourner à droite	← →	
	au km 97,3 traverser la D 135		98,6
Marcé	tourner à droite	→	104
	au km 105 traverser la D 323, puis tourner à droite sur la « rue des sablonnières » et la « route Pierre de Rohan »	→	106,0
Seiches	au km 106 tourner à gauche sur la « rue de la Chapelle »	←	107,0
	<b>Chapelle</b> de Matheflon <b>photo-contrôle</b>		
	continuer tout droit sur le « chemin des vallées »		
	au km 108 rejoindre la D 74 et la prendre à droite, franchir le pont sur le Loir	→	109,0
	au km 109 tourner à gauche sur la D 109	←	110,0
Soucelles	tourner à gauche sur la D 113	←	114,0
Villevêque	tourner à droite sur la D 192	→	115,0
Bellevue	au km 118 lieu-dit Bellevue tourner à gauche pendant 0,300km puis à gauche sur la D 115	←	119,0
	au km 120 tourner à droite	→	121,0
	rejoindre la D 94 et la prendre à droite	→	123,0
	au km 124 tourner à gauche	←	125,0

Le pont aux filles	aller tout droit		127,0
Angers	au km 128 tourner à droite sur le « boulevard du Doyenné »		129,0
	au carrefour avec le boulevard Ramon aller tout droit sur l' « avenue Jean Joxe », puis la « rue du Maine »		
	tourner à droite pour rejoindre le pont des confluences		
	devant le CHU, tourner à gauche		132,0
	rejoindre le théâtre Le Quai		133,0