





















Parcours du rayon cyclotouriste Angers – Riaillé – Angers

villes traversées	itinéraire	directions	Km total
dans openrunner : 11541329 et 940 m. de dénivellation			
Angers	Vélodrome, rue Montesquieu, partir à gauche puis à droite prendre la rue de la Barre	 	0,0
	passer devant l'ancienne usine Bull puis à droite au rond-point		
Beaucouzé	devant le centre de secours et 1ère à droite		2,8
	Faire le tour du rond-point près de l'Atoll et suivre la D 56		4,6
	carrefour des 5 routes, aller tout droit		5,6
	au rond-point près le passage sur A 11 prendre à gauche		7,1
Saint Lambert la Potherie	Saint Lambert la Potherie, aller tout droit		
	à la sortie prendre à droite au km 9,1		9,1
	au km 12,2 tourner à droite		12,2
	château de la Chaussée, rejoindre la D 56		
	prendre à gauche		
Saint Clément de Ila Place	à droite puis à gauche D 56	 	17,0
La Pouëze	à l'entrée du bourg prendre la 1ère à gauche rue de sainte Emérance		22,4
	chapelle sainte Emérance		23,0
	à droite la D 961, traverser la Pouëze		
	à la sortie au km 24,1 prendre à gauche la « route d'Angrie »		24,1
	au km 28,5 traverser la D 51		28,5

	au km 31,6 prendre à droite la D 183 pendant 0,150 puis à gauche	 	31,6
	rejoindre la D 770 au km 35,7 et tourner à gauche		35,7
Angrie	tourner à droite		37,4
	au km 39,0 tourner à droite puis à gauche	 	39,0
	traverser la D 923 puis la D 6 A		
Vritz	aller tout droit sur la rue de Bretagne et D 32		46,2
	rejoindre la D 163		47,5
	prendre à droite direction de Chateaubriant pendant 3,7 puis à gauche suivre la D 32	 	
Le Pin	au centre prendre à droite la D 32		52,9
	au km 56,5 traverser la D 878		56,5
Le Petit Auverné	suivre la 1ère à gauche D 32		64,0
Le Grand Auverné	passer devant l'église puis prendre à gauche la rue de la corne du cerf et D 14		67,8
	traverser la forêt d'Ancenis		
	étang de la Poitevinière, continuer sur la D 14		74,6
Riaillé	aller tout droit et passer devant l'église puis à gauche la rue de l'ouche et à droite la D 14	 	76,6
	direction Ancenis et après le pont sur l'Erdre prendre la 1ère à gauche D 18		
Pannecé	traverser le bourg et suivre à droite la D 18 et la rue du Donneau, passer devant l'église		82,4
	au km 88,3 traverser la D 923		88,3
Pouillé les Coteaux	continuer sur la D 18		89,6
La Roche Blanche	prendre la 1ère à gauche D 25		92,8

La Rouxière	passer devant l'église, au centre ville tourner à droite et à la sortie prendre à gauche la D 28	 	99,0
	passer sur l'A 11		102,1
Varades	aux feux aller vers Angers pendant 0,200 puis suivre la 1ère à droite		106,9
Montrelais	tourner à droite à l'entrée et continuer sur la D 18		111,6
	au km 113,5 passer sous la voie ferrée et aussitôt à droite		113,5
	château de la Fresnaye à l'entrée du Fresne		
Le Fresne	tourner à droite et rejoindre la « rue principale » près de la Loire		
Ingrandes	à droite prendre le pont sur la Loire		116,0
	au bout du pont tourner à gauche sur la levée D 210		
Montjean	prendre le pont sur la Loire		121,3
	Après le pont aller tout droit pendant 0,500 puis tourner à droite au km 122,6		122,6
	au km 123,9 tourner à gauche vers Saint Germain des Prés		123,9
Saint Germain des Prés	à l'entrée tourner à droite		125,1
	château de la Touche Savary		125,6
	château de		127,0
	au km 128,1 tourner à gauche sous la voie ferrée puis prendre la 1ère à droite	 	128,1
	Le Prieuré de l'Epinay		
	la Vilette		
	au km 131,1 tourner à gauche et rejoindre Saint Georges		131,1
Saint Georges	longer l'étang d'Arrouet, à gauche vers St Georges et à droite la « rue Tuboeuf »	 	

	traverser la D 961 et prendre à gauche la direction de l'étang de Chevigné	←	
	au km 137 tourner à gauche	←	137,0
Saint Martin du Fouilloux	à droite le long de l'église	→	140,0
	au carrefour avec la D 126 aller tout droit		
	Moulin de la fenêtre, tourner à gauche	←	142,0
	Les Fromalières, aller tout droit		
	au km 145 à droite les Frémonderies	→	145,0
	à gauche vers La Roche pendant 0,300 puis à droite D 102	← →	
ZI de Beaucouzé	tourner sur la 1ère à gauche « chemin du pont » puis zone industrielle de Beaucouzé	←	
	avenue de la Fontaine, près de Décathlon		149,0
Angers	avenue Paul Prosper Guilhem, rue de la chambre aux deniers, tout droit rejoindre l'avenue du lac de maine		
	prendre à gauche, puis suivre la piste cyclable	←	
	rue Montesquieu		
	Vélodrome		153,0