























Parcours du rayon cyclotouriste Angers – Maulévrier – Angers

villes traversées	itinéraire	directions	Km total
dans openrunner : 11580596 et 1 304 m. de dénivellation			
Angers	Départ conseillé : parc du Hutreau		0,0
Sainte Gemmes	rejoindre le pont sur l'authion		1,6
	continuer sur la levée jusqu'au stop		3,4
Les Ponts de cé	tourner à droite dans la « rue Victor Hugo » et D 160	➔	
	traverser le pont Dumnacus et tourner aussitôt à droite sur la levée ligérienne et D 132	➔	
Saint Jean de la Croix	continuer sur la D 132		10,2
Denée	à l'entrée tourner à droite sur la D 751	➔	15,0
Rochefort	tourner à gauche, contourner l'église par la gauche et suivre la D 106	➔	19,6
	au km 22,4 traverser la D 54		22,4
Saint Aubin de Luigné	aller vers le centre-ville, face à l'église tourner à gauche sur la D 125	➔	24,3
	au km 27,2 tourner à gauche	➔	27,2
	rejoindre la D 121, la prendre à gauche.	➔	
	au carrefour avec la D 17 aller tout droit pendant 0,250 km puis prendre à droite la D 299	➔	
La Jumellière	à gauche vers Chemillé puis prendre la 1ère à droite D 199	➔ ➔	33,7
	au km 37,6 suivre la D 199 sur la gauche	➔	37,6
Saint Lézin	aller tout droit sur la D 349		39,2
	au km 41,7 à droite pendant 0,200 km puis à gauche	➔ ➔	41,7
	au km 43,9 tourner à gauche	➔	43,9
	rejoindre la D 756		48,1

Jallais	tourner à droite vers le centre-ville et prendre à gauche	 	49,2
La Jubaudière	aller tout droit sur la D 15		52,6
Le May sur Evre	au centre-ville prendre légèrement à droite la « rue Nantaise »		56,3
	au km 60,8 passer sur la D 752		60,8
	au km 62,2 traverser la D 63		62,2
	au km 64,6 traverser la D 158		64,6
	passer sur la N 249 et aller tout droit		65,1
La Séguinière	franchir le pont sur la Moine et tourner aussitôt à gauche		66,3
	traverser la D 753		66,5
	aller tout droit sur la « rue de la Vendée »		
Saint Christophe du bois	traverser la D 202		70,3
	suivre la « rue de la chapelle » puis à gauche la « rue du poitou »		
	traverser la voie ferrée, continuer sur le C2		70,7
	traverser la D 160		72,4
	passer sur l'A 87		74,8
Le Puy Saint Bonnet	tourner à droite sur la « rue Nationale » au centre-ville prendre à gauche la « rue Notre Dame »		
	au km 80,4 tourner à droite		80,4
Loublande	aller tout droit sur la « rue du bocage »		81,8
	au km 83,4 passer sur la N 249		83,4
	puis prendre la 1ère à droite pendant 0,300 km et à gauche la C6	 	
Saint Pierre des Echaubrognes	suivre à gauche la D 20		89,6
Maulévrier	aller tout droit sur la D 196		91,6
	traverser la D 25		92,5

	au lieu-dit « les 4 vents » tourner à gauche sur la D 196		95,2
	traverser la forêt de Vezins		
Chanteloup les bois	aller tout droit		103,0
Coron	au centre-ville prendre à gauche la D 171		108,0
La salle de Vihiers	à droite puis à gauche sur la D 171	 	111,0
Valanjou	à gauche sur la D 84 puis à droite « rue du 11 novembre 1918 » tout droit sur la D 54	 	119,0
	au km 120 à gauche suivre la D 54		120,0
Champ sur layon	traverser le bourg, à la sortie prendre à gauche sur la D 54		126,0
Rablay sur layon	continuer tout droit sur la D 54		130,0
Beaulieu sur layon	tourner à droite avant l'église puis aller tout droit « rue de l'Orée »		132,0
	au km 133 tourner à droite sur la D 204		133,0
Mozé sur louët	traverser la D 124 et suivre la D 123		138,0
Soulaines sur aubance	au rond-point à l'entrée tourner à gauche sur la D 120		140,5
	passer sur l'A 87		145,0
Erigné	la Roche d'Erigné, direction des Ponts de cé		
Les Ponts de cé	Traverser le pont Dumnacus		147,0
	traverser le pont sur l'authion puis prendre à gauche le « chemin du petit pouillé »		
	sur la D 112 faire e tour du rond-point, aller vers Sainte Gemmes		
Sainte Gemmes	à droite la « rue Clément Ader », le moulin carré		
Angers	parc du Hutreau		151,4