





















Parcours du rayon cyclotouriste Angers – Le Lude – Angers

villes traversées	itinéraire	directions	Km total
dans openrunner : 11705272 et 892 m. de dénivellation			
Angers	Départ conseillé : Près du parc du Hutreau, route de Sainte Gemmes		0,0
Sainte Gemmes	rejoindre le pont sur l'authion		1,6
Les Ponts de cé	levée de Sainte Gemmes jusqu'au stop		3,5
	aller tout droit sur les quais de l'authion et la levée de Belle Poule		
	passer sous l'A 87		5,8
	au stop sur la D 952		10,0
	entrer dans la Daguénère, prendre tout de suite à gauche		
	au carrefour avec la route du val d'authion prendre à gauche		12,3
Brain sur l'authion	aller tout droit sur la D 113		16,5
	au km 17,7 traverser le carrefour avec la D 4 et aller tout droit sur la D 113		17,7
	au km 18,9 au rond-point avec la D 347 continuer tout droit sur la D 113		18,9
	au km 19,5 laisser la D 113 sur la gauche et suivre en face la « rue de Forget »		19,5
	au km 20,7 tourner à droite		20,7
	au km 21,6 tourner à gauche sur la « route de Toucheronde »		21,6
	au km 24,4 rejoindre la D 116 et la prendre à droite		24,4

Sarrigné	continuer tout droit sur la D 116		26,2
	Lieu-dit Briançon : continuer tout droit		28,9
	au km 31,0 rejoindre la D 82 et la prendre à gauche	←	31,0
Bauné	continuer tout droit sur la D 82, puis à la sortie tourner à droite sur la D 116	→	31,6
Cornillé les Caves	continuer tout droit sur la D 116		33,2
	au km 36,0 rejoindre la D 161 et la prendre à gauche	←	36,0
Fontaine Milon	tout droit sur la D 61		37,8
	carrefour avec la D 59, aller tout droit sur la D 61		40,4
Vieil Baugé	tourner à droite juste avant l'église	→	48,4
	suivre la « rue du pont Godeau », rejoindre la D 60		49,1
	la prendre sur la gauche puis tourner à droite sur le « chemin de Rancan »	← →	
Baugé BPF/BCN	Rond-point sur la D 766		50,3
	en face prendre l'entrée de la voie verte vers La Flèche		
	passer près du plan d'eau, traverser D 141		51,7
	continuer sur la voie verte		
	au km 47,5 prendre la D 817 à droite pendant 0,2 puis reprendre la voie verte sur la gauche	→ ←	53,5
	au km 50,0 traverser la D 195		56,0
Clefs	au km 55,3 traverser la D 138 près de Clefs		61,3
La Flèche	au km 61,7 traverser la D 104, près du zoo		67,7
	au km 62,7 prendre à droite la D 104	→	68,7
	rejoindre la D 306, à l'entrée du rond-point prendre la voie verte sur la droite	→	

	au km 67,5 traverser la D 306		73,5
Thorée les pins	au km 70,3 passer près de Thorée les pins		76,3
	au km 74,1 traverser la D 54, la voie verte coupe la D 54 à plusieurs reprises		80,1
Le Lude	arrivée au Lude sur la « route de Pontfour »		87,2
	continuer sur la voie verte jusqu'au km 81,9		87,9
Château Lude	prendre à gauche la « rue du champ de foire » puis encore à gauche la « rue basse » et la « rue d'Orée » pour arriver face au château Photo-contrôle		88,6
	rejoindre l'avenue de Talhouet, prendre à gauche puis à droite, tout droit sur la D 257		
	rejoindre la D 104, aller tout droit		95,6
Genneteil	à gauche puis à droite,		99,7
	rejoindre la D 139, la prendre à gauche		104,8
Lasse	à droite D 139		107,0
	carrefour avec la D 766, traverser et prendre sur la droite la D 186		109,0
Le Guédéniau	tout droit D 186,		114,0
	près de la Lande-Chasles aller tout droit sur la D 62		
Bois Maudet	au carrefour avec la D938, aller tout droit sur la D 7		121,0
	au lieu-dit « la croix blanche » prendre à gauche pendant 0,8 km puis à droite la « rue du tertre » et la voie romaine		124,0
Brion	à gauche direction de l'église et à droite la « rue de l'union » rejoindre la D 7 et prendre à gauche		126,0
	passer sur l'A 85		128,0
Beaufort	Centre-ville		131,0
	rond-point avec la D 347		131,0
	aller tout droit direction de La Ménitré pendant 0,2 km et tourner à droite sur le « Bd de la Prévoté », suivre la route de l'izelle		

le Gué d'Anjan	au carrefour avec la D 119 prendre à gauche pendant 1 km puis à droite la « route de la basse macrère »		134,5
	rejoindre la D 155		140,0
	prendre à gauche pendant 0,5 km puis à droite la « rue de la vilaine » 1ère à gauche vers Saint Mathurin		
Saint Mathurin BPF/BCN	traverser la voie SNCF et aussitôt tourner à droite et longer la voie SNCF		142,0
La Bohalle	entrée de la Bohalle		147,0
	rejoindre la D 113 et aller tout droit		148,0
	au km 145 prendre à gauche puis à droite		
La Daguenière	direction levée de Belle Poule		
	entrée de la levée à gauche		151,0
Les Ponts de cé	les quais de l'authion		159,0
	traverser la « rue Victor Hugo » et suivre la levée de Ste Gemmes,		
Sinte Gemmes	rejoindre le parc du Hutreau		161,5
	Parc du Hutreau		163,0