














Parcours du rayon cyclotouriste Angers – Clisson – Angers

villes traversées	itinéraire	directions	Km total
dans openrunner : 11632054 et 1457 mètres de dénivellation			
Angers	départ conseillé face au parc du Hutreau près de Sainte Gemmes		0
Sainte Gemmes	direction de Sainte Gemmes, aux feux tourner à droite sur la piste cyclable		0,4
	à Empiré faire le tour du rond-point et entrer sur la piste cyclable		
Bouchemaine	pont de Bouchemaine, faire le tour du rond-point		5,5
	prendre la D 111		
La Pointe	au km 7,0 tourner à gauche et entrer dans le village de La Pointe		7
	rejoindre la D 111, tourner à gauche		
Epiré	Epiré		9,1
Savennières	Savennières, suivre la D 106 en direction de Rochefort		
	pont de l'île de Béhuard		13,5
Rochefort	Rochefort		16
	tourner à droite sur la D 751, suivre la Corniche Angevine		
	À la Haie Longue panorama face à la chapelle Notre Dame de Lorette		19,2
Ardenay	Ardenay, le col est situé à gauche en direction de Chaudefonds sur layon		20,8
Chalonnnes	Chalonnnes, tourner à gauche puis au centre ville prendre sur la droite la D 762	 	25,8
Saint Laurent de la Plaine	Saint Laurent de la Plaine, entrer dans le bourg et aller tout droit		30,2

	après l'église prendre la 2ème à gauche «rue Henri de Toulgoët »	←	
	au km 33,6 prendre à droite le VO	→	33,6
	au km 35,3 continuer tout droit pendant 0,7 km puis à droite	→	35,3
Neuvy	au centre-ville prendre la 2ème à droite « rue du Gué »	→	38,2
	au lieu-dit « les fosses Airault » aller tout droit		41
La Poitevinière	à gauche sur la D 15 puis aussitôt à droite « rue du 10 décembre 1793 »	← →	46,1
	rejoindre la D 756, la prendre à droite	→	51,5
Beaupréau	au centre-ville prendre à gauche la « rue des Mauges » vers Cholet	←	54,6
	Passer devant l'hippodrome et tourner aussitôt à droite, continuer tout droit sur la D 756	→	
La Chapelle du Genêt	continuer sur la D 756		57,9
	au km 60 aller tout droit sur D 756		60,0
	au km 62,8 tourner à gauche sur le VO	←	62,8
	Lieu-dit « les cherprés »		63,8
	rejoindre la D 246		64,9
	la prendre à gauche pendant 0,200 km puis tourner à droite sur le VO	← →	
	passer près de l'étang de la Thévinière		66,2
	rejoindre la D 67 et la prendre à droite	→	66,5
Gesté	tourner sur la 1ère à gauche D 223 et suivre la « rue de Vendée »	←	68,8
Tillères	à droite « rue du commerce » puis D 63	→	74,7
	passer sur la N 249 et aussitôt prendre sur la gauche le VO	←	76,0
	rejoindre la D 64		80

	prendre à droite pendant 0,200 km puis à gauche le VO	 	
	rejoindre la D 54 et la prendre à gauche		
Clisson BPF/BCN	au rond-point avec la D 149 aller tout droit sur la « route de la Dourie »		85,3
	puis « rue de la dimerie » et à gauche « grande rue de la Trinité »		
	franchir le pont sur la Moine puis continuer tout droit sur l'avenue Xavier Rineau		86,6
	le domaine de la Garenne Lemot est sur la droite dans le faux-plat montant		
	face à la Villa Lemot , continuer tout droit jusqu'au rond-point avec la D 149 Photo-contrôle		87,0
	au km 86,8 prendre à gauche la D 752		89,8
Montigné sur Moine	aller tout droit		97,8
	pont sur la Moine et tourner aussitôt à droite sur la D 762 « rue Foulques Nerra »		99,7
	au km 97,0 tourner à droite sur la « rue de la frairie » et la « rue Alexandre Dumas »		100,0
	au km 102,2 rejoindre la D 145		105,2
	la prendre à gauche pendant 0,200 km puis tourner à droite sur le VO	 	
	passer sous la N 249		106,8
Saint Macaire en Mauges	à l'entrée prendre à droite le Bd. Du 8 mai		110,0
	au 1er rond-point prendre à gauche la « rue de la Vendée » et D 91		111,0
	au 2ème rond-point prendre la 2ème à droite « rue des Mauges »		
	au km 110 prendre la D 147 sur la gauche		113

Bérolles en Mauges	au rond-point avec la D 752 aller tout droit sur la « rue de Bretagne » puis la « rue des sports »		114,0
	passer devant l'église et tourner aussitôt à gauche et suivre la « rue de l'Abbaye »	←	
Abbaye de Belle Fontaine	au km 114 l'abbaye est à gauche	←	117,0
La Jubaudière	prendre à gauche la « rue de l'Anjou » et D 15	←	122
Jallais	à droite vers La Chapelle Rousselin suivre « avenue de la libération » puis à gauche la « route de Notre Dame des Mauges » et la D 249	→ ←	125,0
Saint Lézin	aller tout droit sur la D 199 pendant 1,5 km puis tourner à droite suivre la D 199	→	136,0
La Jumellière	sur la D 961 tourner à gauche et aussitôt à droite	← →	141
	au km 142 tourner à gauche	←	145
	puis traverser la D 17		147
Saint Aubin de Luigné	après le pont prendre à droite la D 106	→	150,0
	monter vers l'émetteur et traverser la D 54		
Rochefort	aux feux tourner à droite sur la D 751	→	154
Denée	à la sortie tourner à gauche sur la D 132	←	159
Saint Jean de la Croix	aller tout droit, longer la Loire		164,0
les Ponts de Cé	aux feux prendre à gauche le pont Dumnacus	←	168,8
	pont sur l'authion, aller tout droit		170
	prendre à gauche le « chemin du petit Pouillé » rejoindre la D 112	←	
	faire le tour du rond-point en direction de Sainte Gemmes		
Sainte Gemmes	puis à droite la « rue Clément Ader », le Moulin Carré	→	
Angers	Parc du Hutreau		173,6