





































Parcours du rayon cyclotouriste

Angers – Champtoceaux – Angers

villes traversées	itinéraire	directions	Km total
fichier openrunner : 11605974 et 951 m. de dénivellation			
Angers	Vélodrome 21 rue Montesquieu		0
	à gauche, au rond-point aller en face « rue de la Barre » puis à gauche, passer devant l'ancienne usine Bull	← ←	
	au rond-point aller tout droit puis prendre la piste cyclable et tourner à gauche pour passer sous l'échangeur	←	2,8
Beaucouzé	rejoindre l'avenue Prosper Guilhem et tourner à droite	→	3,0
	près de Décathlon, aller tout droit		
	au rond-point aller tout droit sur avenue de la Fontaine		
	au km 4,9 prendre la 2ème à gauche et continuer sur la bande cyclable	←	4,9
La Roche	au rond-point aller à droite à Saint Jean de Linières	→	6,7
Saint Jean de Linières	continuer sur la D 102		
	près de la communauté des Emmaus		9,0
	passer sur l'A 11		10,4
Saint Léger des bois	à droite et aussitôt à gauche puis continuer tout droit	→ ←	11,1
Les Essarts	suivre la D 102 sur la gauche	←	13,5

Saint Augustin des bois	à droite et aussitôt à gauche, puis après 0,100 km tourner à droite sur la D 102	  	18,6
	au km 20,2 suivre à droite la D 102		20,2
	au km 24,1 continuer à gauche sur la D 102		24,1
Villemoisan	aller tout droit sur la D 102		27,3
Saint Sigismond	tourner à droite sur la D 102		31,7
	au km 32,6 carrefour avec la D 6, la prendre à gauche pendant 0,200 km puis tourner à droite sur la D 25	 	32,6
La Chapelle Saint Sauveur	à droite puis à gauche sur D 25	 	35,5
	au km 39,2 traverser la D 10 et aller tout droit		39,2
La Rouxière	aller tout droit sur la D 25		41,7
	au km 43,6 suivre la D 25 sur la gauche		43,6
La Roche Blanche	continuer tout droit sur la D 25		47,9
	au km 51,8 traverser la D 923		51,8
Mésanger	prendre la D 4 à gauche pendant 0,200 km puis à droite la D 21	 	55,2
	au km 59,4 traverser la D 164		59,4
Couffé	en bas de la descente tourner à gauche sur la D 25		62,5
	au km 65,1 passer sous l'A 11		65,1
	aller tout droit puis 1ère à droite, au km 68,0 traverser la D 723		68,0
Oudon	pour voir la tour prendre à droite pendant 0,300 km puis retour au centre-ville. Sinon aller tout droit		68,9
	passer sur le pont sur la Loire Photo-contrôle		69,9
	à la sortie prendre à gauche la D 751		

Champtoceaux	à l'entrée tourner à gauche sur la D 751		71,6
Drain	passer près de Drain et après 0,200 km tourner à gauche sur le VO		76,3
Le Fourneau	rejoindre « Le Fourneau » au bout du pont d'Ancenis et traverser la D 763		79,3
	aller tout droit sur le VO		
	au km 85 tourner à droite, le VO sur la gauche n'étant plus carrossable		85,0
Le Marillais	rejoindre Le Marillais, et tourner à gauche devant l'église, sur la D 751		88,0
Saint Florent le Vieil	tourner à gauche et aussitôt à droite sur la D 751	 	93,0
	à la sortie tourner à gauche sur la levée D 210		
	au bout du pont d'Ingrandes, aller tout droit		102
	au bout du pont de Montjean aller tout droit sur les quais		106,0
	au km 108 tourner à gauche sur le pont et suivre le VO dans l'île de Chalennes		108,0
	rejoindre la D 961, la prendre à gauche sur la piste cyclable		115,8
	au km 117,9 tourner à droite puis 1ère à gauche		117,9
	passer sur la voie ferrée		120
	puis à droite D 111 pendant 0,200 km, prendre à gauche le VO	 	
	moulin de la Roche		121
	rejoindre la D 311 la prendre à droite pendant 0,500 km puis suivre le VO sur la gauche	 	122,0
	étang de Chevigné		125
	tourner à droite puis à gauche, rejoindre la D 106 et la prendre à gauche	  	

	traverser la D 126 et aller tout droit		127,4
	au km 132 (avant La Roche) tourner à droite vers Bouchemaine, puis prendre à gauche le « chemin du pont »		132,0
Beaucouzé	au bout du VO tourner à droite vers la Z.I. De Beaucouzé		134,0
Angers	au rond-point aller tout droit, passer près de Décathlon, rue de la Chambre aux Deniers		
	prendre l'avenue du lac de Maine sur la gauche, suivre la piste cyclable		
	rue de Pruniers et rue de Montesquieu		
	Vélodrome 21 rue Montesquieu		140