

























Parcours du rayon cyclotouriste

Angers – Bouillé Loretz – Angers

villes traversées	itinéraire	directions	Km total
fichier openrunner : 11666502 et 1 022 m. de dénivellation			
Angers	Départ conseillé : parc du Hutreau		0,0
Sainte Gemmes	rejoindre Sainte Gemmes		
	faire le tour du premier rond-point et prendre, à droite la rue du Cormier		
Les Ponts de cé	pont sur l'authion		1,6
	continuer sur la levée, jusqu'au stop		3,5
	au stop tourner à droite sur la « rue Victor Hugo »		
	au km 6 tourner à gauche sur la D 132		6,0
Juigné sur Loire	Juigné sur Loire, à gauche		9,8
Saint Jean des Mauvrets	aller tout droit		12,2
Saint Saturnin	aller tout droit		13,4
	au carrefour du Bois Brinçon tourner à droite sur la D 55		16,8
	au km 17,9 tourner à gauche		
Charcé	tourner à gauche sur la D 423		20,5
Raindron	tout droit		23,3

Chemellier	à l'entrée prendre à droite pendant 0,200 km puis la D 161 à gauche avant l'église	 	25,1
Grézillé	continuer tout droit sur la D 161		27,1
Aligny	continuer tout droit sur la D 161		29,7
Louerre	tourner à droite sur la D 161		31,5
	au km 33,4 prendre à droite la D 159		33,4
	rejoindre la D 69, tourner à droite		38,5
Denezé sous Doué	aller tout droit sur la D 69 puis à la sortie tourner à gauche sur la D 177		39,3
	au km 41,9 tourner à droite sur la D 213		41,9
	au km 43,8 tourner à gauche		43,8
Forges	aller tout droit sur la D 163		44,9
	au rond-point avec la D 960 aller tout droit		
Montfort	tourner à gauche puis à droite sur la D 163 « rue de Pontceau »	 	48,7
Cizay la Madeleine	tourner à droite		50,9
	Abbaye d'Asnière aller tout droit puis traverser la D 761 Photo-contrôle		52,6
Brossay	prendre à gauche la D 174		54,7
Le Puy Notre Dame	devant l'église tourner à droite dans la « rue Sainte » puis continuer sur la « rue du couvent »		59,8
Cix	tourner à gauche et aussitôt à droite	 	60,8
Bouillé Loretz	prendre à droite la « rue Jules Ferry » pendant 0,200 km puis à droite la « rue de l'Abbaye » et suivre la D 159	 	65,9
	au km 68,8 carrefour avec la D 160 aller tout droit		68,8

	au km 71,1 tourner à gauche sur la D 77	←	71,1
Nueil sur layon	prendre la 2ème à droite « rue des trois pierres » et suivre sur la D 77	→	75,5
	au km 78,7 tourner à droite sur la D 168	→	78,7
	au km 80,7 passer près du manoir de Vaillé Rochereau		80,7
	au km 81,9 traverser la D 960		81,9
Tancoigné	prendre à gauche puis à droite à la sortie sur la D 168	← →	83,7
Tigné	tout droit, passer devant l'église « rue du layon »		87,2
	au km 90,2 : pont sur le layon		90,2
Martigné Briand	tourner à gauche puis aller tout droit	←	
	au km 92,0 tourner à gauche sur la D 208	←	92,0
Cornu	continuer tout droit sur la D 208		
Faveraye Machelles	prendre la 2ème à droite D 120	→	97,3
Faveraye Machelles	à la sortie : cimetière médiéval Photo-contrôle		98,9
	au km 99,7 traverser la D 24 puis continuer tout droit sur la D 125		99,7
	au km 103 prendre à droite la D 133 puis à gauche la D 120	→ ←	103,0
Faye d'Anjou	continuer tout droit sur la D 55		105,0
	au lieu-dit « Barbechat » tourner à gauche sur la D 120	←	108,0
la basse Marzelle	prendre à gauche pendant 0,300 km puis prendre à droite la D 120	← →	111,0

Soulaines sur aubance	au rond-point à l'entrée tourner à gauche sur la D 120		114,0
	passer sur l'A 87		118,0
Erigné	la Roche d'Erigné, direction des Ponts de cé		119,0
Les Ponts de cé	Traverser le pont Dumnacus		
	traverser le pont sur l'authion puis prendre à gauche le « chemin du petit pouillé »		122,0
	sur la D 112 faire le tour du rond-point, aller vers Sainte Gemmes		
Sainte Gemmes	à droite la « rue Clément Ader », le moulin carré		
Angers	parc du Hutreau		125,0